

Tour du lac du Salagou



Le Tour du lac du Salagou offre une mosaïque impressionnante de paysages et une variété infinie de couleurs, grâce à la richesse géologique incomparable des lieux. Les roches rouges omniprésentes, appelées ruffes, et les basaltes volcaniques noirs se mêlent au bleu intense des eaux du lac.

Situé au cœur d'un site naturel et paysager protégé, ce parcours balisé, hors du temps, vous fera découvrir : le lac et ses berges, un patrimoine géologique d'exception, un patrimoine bâti unique (les maisons traditionnelles aux façades multicolores en pierres de pays, le barrage en basalte, la chapelle Notre-Dame-des-Clans, l'emblématique village de Celles), un patrimoine agricole historique (vignoble, caveaux, bergerie et leur savoir-faire).

Dist. 25,5 km

Durée 6h40

D+ 297 m

Situation Lac du Salagou, à 54 km à l'ouest de Montpellier par les N109, A750, A75E11 (Béziers), sortie n°57, traverser Clermont l'Hérault, D156E4 et prendre la route du Lac.

Parking Rives de Clermont l'Hérault, parking des Ruffes / des Peupliers.

Départ : Route du Lac, GPS : 43.645448° / 3.388062°

Autre départ possible Devant l'Office de Tourisme Destination Salagou, à Clermont l'Hérault (accès de 6 km / 1h30).

Difficultés Itinéraire impraticable après de fortes pluies. Portions longeant le lac parfois boueuses et glissantes.

Balilage FFRandonnée Suivre les balises jaune-rouge du GR® de Pays Entre Deux Lacs Avène-Salagou.

SUGGESTIONS D'ÉTAPES

LE TOUR DU LAC DU SALAGOU EN 2 JOURS

1^{er} jour ----- **19,4 km** | **5h**

Des rives de Clermont l'Hérault
à Octon

2^e jour ----- **11,1 km** | **2h50**

D'Octon aux rives de Clermont
l'Hérault

AU DÉPART DE CLERMONT L'HÉRAULT EN 2 JOURS

1^{er} jour ----- **19,7 km** | **5h**

De Clermont l'Hérault
au Mas de Riri.

Hébergement à l'hôtel-camping Mas de Riri

2^e jour ----- **16,5 km** | **4h10**

Du Mas de Riri à Clermont l'Hé-
rault

HÉBERGEMENTS, RESTAURATION

Possibilité de logements chaque soir, sur l'itinéraire ou à proximité immédiate : **Réservation vivement recommandée.** Formules d'hébergement et de restauration diverses et variées, **renseignez-vous auprès des prestataires :**



TRANSPORTS

Transport de bagages d'hébergements à hébergements pour randonner léger, sans sac ni valise, et Transport de personnes avec possibilité de retour au point de départ. **Plus de renseignements :**

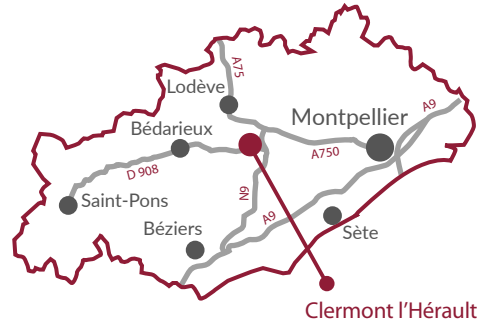


COMMENT VENIR ?

Préparez votre trajet ou vos liaisons :

Calculateur d'itinéraires régionaux Occitanie
train et cars : www.mestrajets.lio.laregion.fr

Calculateur d'itinéraires international, tout
mode de transport : www.rome2rio.com/fr



ADRESSES UTILES

Office de Tourisme Destination Salagou

04 67 96 23 86, tourisme@cc-clermontais.fr, www.destination-salagou.fr

Office de Tourisme Lodévois & Larzac

04 67 88 86 44, tourisme@lodevoisetlarzac.fr, www.tourisme-lodevois-larzac.fr

Office de Tourisme Grand Orb

04 67 95 08 79, bedarieux@tourisme-grandorb.fr, www.tourisme-grandorb.fr

Syndicat Mixte du Grand Site Salagou - Cirque de Mourèze

04 67 44 68 86, info@lesalagou.fr, www.grandsitesalagoumourèze.fr



Le Grand Site Salagou - Cirque de Mourèze vous accueille

Les espaces naturels et agricoles du Grand Site sont sensibles, respectons ces quelques règles :

- > Stationnons seulement sur les parkings indiqués.
- > Après 22 h, stationnons uniquement dans un camping ou sur une aire de nuit.
- > Utilisons les aires de vidanges.
- > Contemplons les roselières à distance, respectons la quiétude du site, des oiseaux sensibles au dérangement y vivent.
- > Respectons les récoltes et les troupeaux.
- > Rempportons et triions nos déchets.
- > En cas d'incendie, des canadiers écopent l'eau du lac du Salagou, regagnons les berges lorsque les canadiers arrivent.
- > Un herbier aquatique envahissant, le lagarosiphon, se développe sur les berges du lac du Salagou. Inoffensif pour l'homme, il menace la biodiversité et gêne les activités nautiques. Pour ralentir sa propagation, évitons de l'exporter.
- > La baignade est non surveillée (en dehors des plages des Vailhés et de Clermont l'Hérault l'été).

Rappel de la réglementation spécifique aux espaces naturels







DES RIVES DE CLERMONT L'HÉRALT À LA D 156E5 ----- 0,5 km | 10 min | 

Aux rives de Clermont l'Hérault :     (attention ! offre saisonnière)

① Des parkings face au lac, prendre la piste en direction de la base de plein air Destination Salagou. Passer le camping et, juste avant une barrière, monter à droite par un sentier, dans la ruffe. Atteindre la route départementale D 156E5.

→ Jonction à droite avec l'accès depuis Clermont l'Hérault.

DE LA D 156E5 À UN EMBRANCHEMENT ----- 2,6 km | 40 min | 

② Longer la route à gauche |  **Prudence !** |  Point de vue sur le barrage du Salagou.
Laisser le barrage à gauche |  **Accès interdit au public !** |  Barrage du Salagou : l'enrochement de cet ouvrage imposant a été réalisé en basalte, roche d'origine volcanique prélevée sur place. Datant des années 60, ce barrage a été construit pour permettre l'irrigation des terres et la régulation des crues.
Continuer par la route qui descend et passe derrière l'édifice. Plus bas, franchir un pontil et remonter jusqu'à un embranchement avec une piste (barrière), sur la gauche.


DE L'EMBRANCHEMENT À LA BASE NAUTIQUE DES VAILHÉS ----- 7,2 km | 1h50 | 

Hors GR® → Pour Mas Audran : 1 km | 15 min | 



Continuer par la route.

Hors GR® → Pour Salleles : 3 km | 45 min | 

Continuer par la route. Passer au-dessus de l'A75 et entrer dans le village.

③ Quitter la route et emprunter la piste qui monte sur le versant et retrouve le barrage du Salagou. Dans un virage à gauche, monter à droite par un sentier caillouteux. Rester sur le sentier principal qui grimpe en lacets jusqu'à des orgues basaltiques. Gravier un passage rocheux. Longer un muret |  *Belvédère sur le lac et le barrage* | , poursuivre tout droit et rejoindre une large piste. L'emprunter à gauche sur environ 800 m.

→ Jonction avec le PR Les Vailhés.

④ Quitter la piste à gauche. Descendre progressivement par le sentier vers les rives du lac |  **Prudence : glissant par temps de pluie !** | En bas, tourner à droite, cheminer sur les berges en bordure du lac. Plus loin, passer sous la chapelle Notre-Dame-Des-Clans |  *Bâti aux XIV^e et XV^e siècles, en pierre de pays, cet édifice est dédié à la vierge Marie. La chapelle est aujourd'hui un lieu de pèlerinage (15 août).*
Toujours le long du lac, rejoindre le chemin venant du hameau des Vailhés, près d'une petite presqu'île.

→ Séparation d'avec le PR Les Vailhés.

⑤ Continuer en face sur le sentier de bord du lac et atteindre la base nautique des Vailhés.

DE LA BASE NAUTIQUE DES VAILHÉS À LA D 148E5 ----- 0,2 km | 5 min | 

À la base nautique des Vailhés :    (attention ! offre saisonnière)

⑥ Traverser et sortir du parking, passer un arrêt de bus. Marcher 50 m sur la route départementale D 148E5.

DE LA D 148E5 AU MAS DE RIRI ----- 4,2 km | 1h05 | 

Hors GR® → Pour Cartels : 1,6 km | 25 min | 

Continuer par la D 148E5, puis la D 148E4 que l'on suit à droite.

Hors GR® → Pour le Mas Delon : 3 km | 45 min | 

Continuer par la D 148E5, puis la D 148E4 que l'on suit à gauche, la D 148 à droite, puis un chemin à gauche.

7 S'engager à gauche dans un sentier qui contourne le Cébéroü | mont dont le sommet culmine à 338 m. Continuer tout droit face au contrefort du Larzac et au massif de l'Escandorgue. Le sentier serpente au milieu des dunes de ruffes, dans un décor surréaliste. Retrouver la vue sur le lac | point de vue.

8 Laisser la D 148 à droite et se diriger à gauche. Descendre vers Celles. Celles : avec la mise en eau de la vallée en 1969, le village était destiné à disparaître. Niché dans un décor de carte postale, il est aujourd'hui l'un des symboles forts de l'histoire du Salagou. Un projet de réhabilitation du bâti est en cours. Avant le hameau, couper à droite et rejoindre la route. Monter à droite jusqu'à l'intersection sous la route départementale. Tourner à gauche et cheminer vers le Mas de Riri | point de vue sur le lac et la presqu'île de la Sure.

DU MAS DE RIRI AU SENTIER DES DEUX LACS ----- 2,3 km | 35 min |

Au Mas de Riri : (attention ! offre saisonnière)

9 Descendre jusqu'au bord du lac. Se diriger à droite sur la berge, sous le camping. Poursuivre par le sentier jusqu'au ponton de pêche et le parking de la Borne | Plage d'Octon : attirant de nombreux pêcheurs venus des quatre coins de France et d'Europe, le lac est réputé pour la pêche de la carpe de nuit et des carnassiers (sandres, brochets, perches, silures...).

10 Continuer sur la route au milieu des vignes. Après le pont qui enjambe le Révérignès, tourner à gauche en direction du Relais Nautique | Prudence : chaussée submersible par forte pluie ! | Passer le parking, puis un accès au camping des Arcades. Atteindre un départ de piste, à droite.

→ Jonction avec le sentier des deux lacs (GR® de Pays Entre Deux Lacs Avène-Salagou).

DU SENTIER DES DEUX LACS AUX RIVES DE LIAUSSON ----- 6,2 km | 1h35 |

À la jonction : (attention ! offre saisonnière)

Par le GR® de Pays (sentier des deux lacs) → Pour Octon : 2,4 km | 35min |

Continuer par la D 148E5, puis la D 148E4 que l'on suit à droite.

11 Poursuivre sur la route. Franchir un premier radier, puis un deuxième.

12 Quitter la route à gauche au niveau d'un ancien stade de football et longer un champ sur 400 m. Traverser une ripisylve le long de la rivière Salagou sur 500 m, puis cheminer le long des berges du lac jusqu'à la route | À gauche, vue sur le Neck de la Roque. Ce piton rocheux basaltique remarquable est un témoignage du passé volcanique du site qui remonte à 1,5 million d'années | Poursuivre en face et emprunter un chemin vallonné le long de la route départementale, au pied de la colline de la Sure, sur 1,5km. À la route, tourner à gauche en direction de la presqu'île de Rouens | À droite, vue sur le mont Liausson | Traverser le parking des Plos, poursuivre sur la route entre lac et vignes. Passer les parkings de Rouens, du Lavadou, du Jonquier et marcher environ 400 m.

13 Passer entre des blocs rocheux imposants et descendre par une piste à gauche. Cheminer le long des berges pour atteindre le parking des rives de Liausson.

DES RIVES DE LIAUSSON AUX RIVES DE CLERMONT L'HÉRAULT ----- 2,5 km | 40 min |


Par le PR → Pour Liausson : 0,9 km | 15 min |


Monter à droite par le chemin de Galant.

14 Se diriger tout droit, entre le parking et le lac du Salagou. Le chemin longe des vignes, puis serpente dans la végétation | Bien suivre le balisage | avant de déboucher près d'un grand parking. Continuer par le sentier du littoral et rejoindre les parkings de départ, sur les rives de Clermont l'Hérault 1.

DE CLERMONT L'HÉRAULT AU TOUR DU LAC DU SALAGOU ----- 5,5 km | 1h20 | 

À Clermont l'Hérault :          



① Dos à l'Office de Tourisme du Clermontais, emprunter les allées Salengro vers le cœur historique de Clermont l'Hérault. Traverser le boulevard Gambetta et monter rue Doyen René Gosse. Passer l'église Saint-Paul |  *Collégiale Saint-Paul des XIV^e et XV^e siècles et sa grande rosace en façade ouest* | , contourner la fontaine par la droite et rejoindre la mairie. Monter sur 50 m, passer des escaliers.


② Tourner à droite sous la porte médiévale de la rue Bozène. Traverser la place du Radical, remonter et, devant la maison Baille |  *ancienne famille de manufacturiers* | , monter à gauche la rue caladée face à l'église Notre-Dame-de-Gorjan. Se diriger à gauche et prendre de suite à droite les escaliers. Poursuivre à droite rue Nafournes, au pied du château féodal.

→ Possibilité de traverser le site et de récupérer plus loin l'itinéraire principal.

Horaires d'ouverture du château : hiver : du dernier dimanche d'octobre jusqu'au dernier samedi de mars : 9h-18h ; été : du dernier dimanche de mars jusqu'au dernier samedi d'octobre : 9h-20h.

Franchir la Porte Neuve (Portal Naou), continuer rue Joseph Delteil sur 100 m.

③ Quitter la rue et monter à gauche les escaliers. Gravier le sentier étroit dans la végétation, jusqu'au sommet du Puech Castel |  *Point de vue* | Laisser à gauche le chemin du Château |  *Château des Guilhem, patrimoine bâti rare datant du Moyen-Age, XII^e siècle* | Au carrefour, se diriger à droite sur un chemin bordé de murs entre les parcelles d'oliviers. Plus bas, retrouver la rue Joseph Delteil, dans la continuité.

④ Laisser à gauche la rue de la Barrière et s'engager à droite dans celle dite « chemin des Oliviers ». Passer un rond-point |  *Miellerie du Salagou* | , puis emprunter à droite une piste cyclable qui longe la route du Lac sur environ 1,5 km.

⑤ Au niveau d'un calvaire, après le hameau des Bories, quitter la piste cyclable et descendre par le chemin du Frigoulas, en face. Cheminer entre les vignes et les ruffes sur 1 km. À la route (D 156E5), se diriger à droite pour rejoindre l'itinéraire principal ⑥, le Tour du lac du Salagou.



Clermont l'Hérault © Laura Maurel / OTC

PATRIMOINE

Celles, un village emblématique en cours de réhabilitation

À la création du barrage, dans les années 60, le village de Celles, destiné à être submergé, a été déserté par ses habitants. Finalement sauvé, mais quasiment à l'abandon durant de nombreuses années, il est aujourd'hui l'un des symboles forts de l'histoire mouvementée de la vallée du Salagou.

Situé intégralement en site classé, Celles bénéficie d'un emplacement privilégié au bord de l'eau et semble se fondre à merveille dans un décor de carte postale. Le projet communal de réhabilitation du village vise à développer une nouvelle vie économique et sociale basée sur la non-propriété. Une expérience unique au cœur du Grand Site.

GÉOLOGIE

Bienvenue dans le Géoparc Terres d'Hérault !

Partez à la découverte de l'incroyable richesse géologique du département de l'Hérault. Un voyage de plus de 540 millions d'années où se mêlent terrains volcaniques noirs, cirques de rochers ruiniformes dolomitiques blancs, ruffes rouges du Permien, monts offrant d'admirables points de vue mais aussi grottes ancestrales...

Un patrimoine exceptionnel que le Département et ses partenaires protègent et valorisent à travers une candidature au label « Géoparc mondial Unesco ».

Rendez-vous sur geoparc.herault.fr pour explorer le Géoparc Terres d'Hérault !



PATRIMOINE

La vallée du Salagou : un site naturel, historique et paysager unique

Situé au cœur du périmètre « Grand Site de France » en projet, la vallée du Salagou dévoile des paysages uniques aux couleurs somptueuses. Le bleu profond des eaux du lac se mêle aux plis rouges écarlates de la ruffe, une roche vieille de 250 millions d'années et au blanc de la montagne de Liausson. On peut y observer des traces de vie des pré-mammaliens : ces ancêtres des dinosaures nous ont laissé des empreintes de pas uniques en Europe. Les roches basaltiques noires rappellent un passé volcanique plus récent (1,5 millions d'années).

C'est une retenue artificielle, mise en eau en 1969 et alimentée par la rivière Salagou, qui a donné naissance au lac. Capitelles, bâtisses viticoles et mazets aux murs multicolores, construits en pierres de « pays », témoignent d'une présence humaine ancestrale. Piliers traditionnels de l'économie locale, la viticulture et l'agropastoralisme ont façonné les paysages au fil des millénaires. Le tourisme s'est développé rapidement, dès les années 70. Le site attire aujourd'hui, chaque année, près de 400 000 amateurs de loisirs, de nature et de culture. C'est pour répondre à ces enjeux, qu'un grand site de France est actuellement en projet. Il repose sur le respect de l'esprit des lieux : une identité profonde du territoire, forgée par ses habitants et ses paysages. Unique.



1 Ceilhes-et-Rocozeles

Avène

GRP Haut Languedoc et Vignobles

Liaison GRP

Joncels

Lunas

GRP Haut Languedoc et Vignobles

GR 7

Dio

GR 7

Valquières

GRP Haut Languedoc et Vignobles

Brénas

Le Puech

Salelles

Celles

Octon

Liausson

Clermont l'Hérault

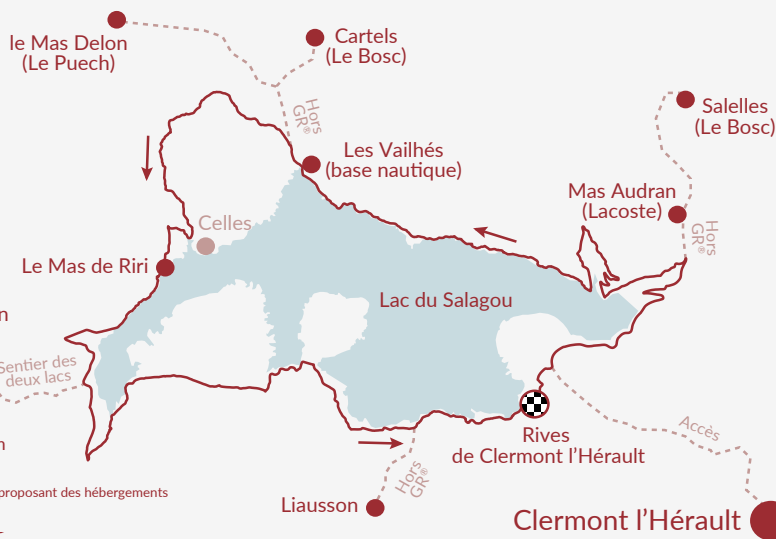
GR de PAYS
ENTRE DEUX LACS
AVÈNE-SALAGOU

COMPOSANTES Cliquez les liens pour en savoir plus :

1. Tour du lac Avène-Monts d'Orb
2. Sentier des deux lacs
3. Tour du lac du Salagou



3. Tour du lac du Salagou



- Villages et hameaux proposant des hébergements
- Villages
- ⊠ Départ / Arrivée

