

GR[®] de PAYS ENTRE DEUX LACS AVÈNE-SALAGOU

Sentier des deux lacs

Le sentier des deux lacs est le chemin linéaire, qui fait la jonction entre le tour du lac d'Avène et le tour du lac du Salagou.

Liant les territoires de Haut-Languedoc & Vignobles et du Pays Cœur d'Hérault, il donne pleinement son identité au GR[®] de Pays Entre deux lacs Avène - Salagou. Centré sur la thématique de l'eau, ce parcours balisé vous fera découvrir, une grande diversité de paysages (plateaux, monts et vallées), de nombreux points de vue, un patrimoine rural précieux (puits, fontaines, canaux et lavoirs), un patrimoine religieux riche et méconnu (le monastère orthodoxe de la Dalmerie, la chapelle Saint-Fulcran, l'abbaye de Joncels), des villages typiques (Ceilhes, Avène, Joncels, Lunas, Dio et Valquières, Brenas et Octon).

Dist. 65 km
Durée 16h30
D+ 2616 m



Situation Ceilhes-et-Rocozels, à 96 km au nord-ouest de Montpellier, par les N109, A750, A75E11 (sortie n°53), D603, traverser Lodève, D35 (Lunas), D8 (traverser Avène)

Parking À gauche, à la sortie du village (D902, en direction de Roqueredonde)

Départ Du parking, GPS : 43.803100° / 3.112450°

Difficultés Sentier escarpé après Ceilhes. Prudence lors des traversées de routes (D 902, D 8). Passages caillouteux et glissants dans la descente du Mas Pradels après Brenas.

Balilage FF Randonnée Suivre les balises jaune-rouge du GR[®] de Pays Entre Deux Lacs Avène-Salagou



SUGGESTIONS D'ÉTAPES

LE SENTIER DES DEUX LACS EN 4 JOURS

1^{er} jour ----- 17,6 km | 4h15

De Ceilhes-et-Rocozeles aux Bains d'Avène

2^e jour ----- 16,2 km | 3h10

Des Bains d'Avène à Joncels

3^e jour ----- 13,7 km | 3h45

De Joncels à Dio

4^e jour ----- 14,8 km | 3h40

De Dio à Octon

→ Jonction *Tour du lac du Salagou*: 2,4 km | 35 min

LE SENTIER DES DEUX LACS EN 3 JOURS

1^{er} jour ----- 17,6 km | 4h15

De Ceilhes-et-Rocozeles aux Bains d'Avène

2^e jour ----- 20,7 km | 4h30

Des Bains d'Avène à Lunas

3^e jour ----- 24,5 km | 6h10

De Lunas à Octon

→ Jonction *Tour du lac du Salagou*: 2,4 km | 35 min

HÉBERGEMENTS, RESTAURATIONS

Possibilité de logements chaque soir, sur l'itinéraire ou à proximité immédiate : **Réservation vivement recommandée.**

Formules d'hébergement et de restauration diverses et variées, **renseignez-vous auprès des prestataires :**



TOUR DU LAC DU SALAGOU

→ De la jonction avec le tour du lac du Salagou aux rives de Clermont l'Hérault : **8,7 km**

→ Des rives de Clermont l'Hérault à Clermont l'Hérault ville : **5,5 km**

→ De la jonction avec le tour du lac du Salagou à Clermont l'Hérault ville : **14,2 km**

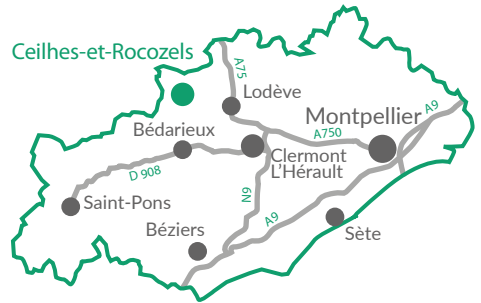
→ Du village d'Octon à Clermont l'Hérault ville : **16,6 km**

COMMENT VENIR ?

Préparez votre trajet ou vos liaisons :

Calculateur d'itinéraires régionaux Occitanie
train et cars : www.mestrajets.lio.laregion.fr

Calculateur d'itinéraires international, tout
mode de transport : www.rome2rio.com/fr



ADRESSES UTILES

Office de Tourisme Grand Orb

04 67 95 08 79, bedarieux@tourisme-grandorb.fr,
04 67 23 43 38, avene@tourisme-grandorb.fr, www.tourisme.grandorb.fr

Office de Tourisme Destination Salagou

04 67 96 23 86, tourisme@cc-clermontais.fr, www.destination-salagou.fr

Office de Tourisme Lodévois & Larzac

04 67 88 86 44, tourisme@lodevoisetlarzac.fr, www.tourisme-lodevois-larzac.fr



Le Parc Naturel Régional du Haut Languedoc

Grâce à ses influences atlantique, montagnarde et méditerranéenne, mais aussi à sa longue histoire géologique, le Parc Naturel Régional du Haut Languedoc, compte une grande diversité de milieux naturels.

Ce sont autant de sites privilégiés qui abritent de nombreuses espèces animales et végétales communes et remarquables. Plus de 210 espèces d'oiseaux, pas moins de 2300 plantes, des dizaines de poissons, près de 80 mammifères et près de 2400 invertébrés (insectes, mollusques...) ont été répertoriés dans le Parc et bien d'autres restent à découvrir. Le Parc est un véritable corridor écologique, un réservoir de biodiversité. Grâce à cette nature généreuse, escarpée et joueuse, le Parc Naturel Régional du Haut Languedoc séduit de plus en plus d'amateurs de sports et activités de pleine nature, et tout particulièrement les randonneurs.





0 1:50000 1 km

Scan Express 50
© IGN 2018



Commune de
Ceilhes-et-Rocozels

Ceilhes

1

2

4

3

5

6

7

8

9

10

11

12

Code de balisage FFRandonnée

-  Bonne direction
-  Changement de direction
-  Mauvaise direction



SIGNALER
UN PROBLÈME
sentinelles.sportsdenature.fr

DE CEILHES-ET-ROCOZELS À AVÈNE

16,3 km | 4h |

À Ceilhes-et-Rocozels :

Ceilhes-et-Rocozels : église Saint-Jean-Baptiste de Ceilhes (XII^e siècle), église romane fortifiée au XIV^e siècle, fontaine de la place du Griffoul, remparts (XIII^e et XIV^e siècles), porte d'enceinte.

1 Du parking de départ, rejoindre l'avenue du Lac (D 902). L'emprunter à droite, passer l'intersection avec la D 8.

→ Jonction avec la boucle

Tour du lac d'Avène du GR® de Pays.

2 Gagner à gauche le pôle d'accueil du lac du Bouloc. Traverser cet espace aménagé, rejoindre la D 8 et l'emprunter à droite. Passer le pont sur l'Orb puis, dans un virage à droite, quitter la route à gauche et monter par un sentier escarpé | Point de vue sur le village de Ceilhes | Le sentier grimpe en lisière de prairie puis pénètre dans une plantation de pins. Atteindre une large piste, poursuivre en face. Ignorer une piste à droite et continuer tout droit (citerne). Rester sur la piste principale, qui s'élève progressivement dans la forêt.

3 Quitter cette large piste pour prendre à droite, en épingle à cheveux, un chemin. Retrouver la piste principale, la suivre à droite jusqu'au sommet du mont Redon (755 m).

4 Avant un virage à gauche | Point de vue sur la vallée de l'Orb et, au loin, sur le plateau du Guilhaumard avec sa forme caractéristique | , quitter la piste par un chemin d'exploitation forestière. Par un sentier qui domine le lac, descendre en pente raide | Prudence ! | vers le hameau de Rouvignac. Aller à gauche à la piste. Continuer sur la piste du bas, puis plonger à droite par un sentier et retrouver la D 8. Traverser la route | Prudence ! | et poursuivre par la piste en face. Aller tout droit à l'intersection suivante. Descendre en surplombant le lac. Longer la rive, sous la hêtraie-sapinière.

5 Après un virage à droite, quitter la piste pour s'engager à gauche dans un sentier qui grimpe (marches) à travers la forêt | Être attentif au balisage | Remonter un talweg. Au niveau d'une plateforme, monter à gauche par un sentier peu marqué. Plus haut, rejoindre une piste au niveau d'une citerne | Table et bancs ; pin remarquable en forme de candélabre | Se diriger à droite. Plus loin, passer un belvédère sur le lac | Point de vue | Au croisement suivant, continuer à droite et parcourir environ 150 m.

6 Quitter la piste et descendre à droite par un sentier. Poursuivre par un chemin herbeux et retrouver la D8. Traverser la route, descendre à droite sur environ 80 m | Prudence ! | et tourner à gauche, en épingle à cheveux, pour emprunter une petite route qui descend. À l'entrée de Brès, monter à gauche. Traverser le hameau et marcher environ 500 m sur la route.

7 S'engager à droite dans un sentier qui monte dans la châtaigneraie, jusqu'à un petit col | Calvaire | Descendre, passer sous le cimetière et entrer dans Avène. Sous l'église, dévaler une ruelle à gauche puis, encore à gauche par la rue du Château, retrouver la D 8.

→ Séparation d'avec la boucle Tour du lac d'Avène du GR® de Pays.

→ Jonction avec le GR® de Pays Haut Languedoc et Vignobles, boucle Tour au départ de Lunas.

D'AVÈNE À LA D 138E6

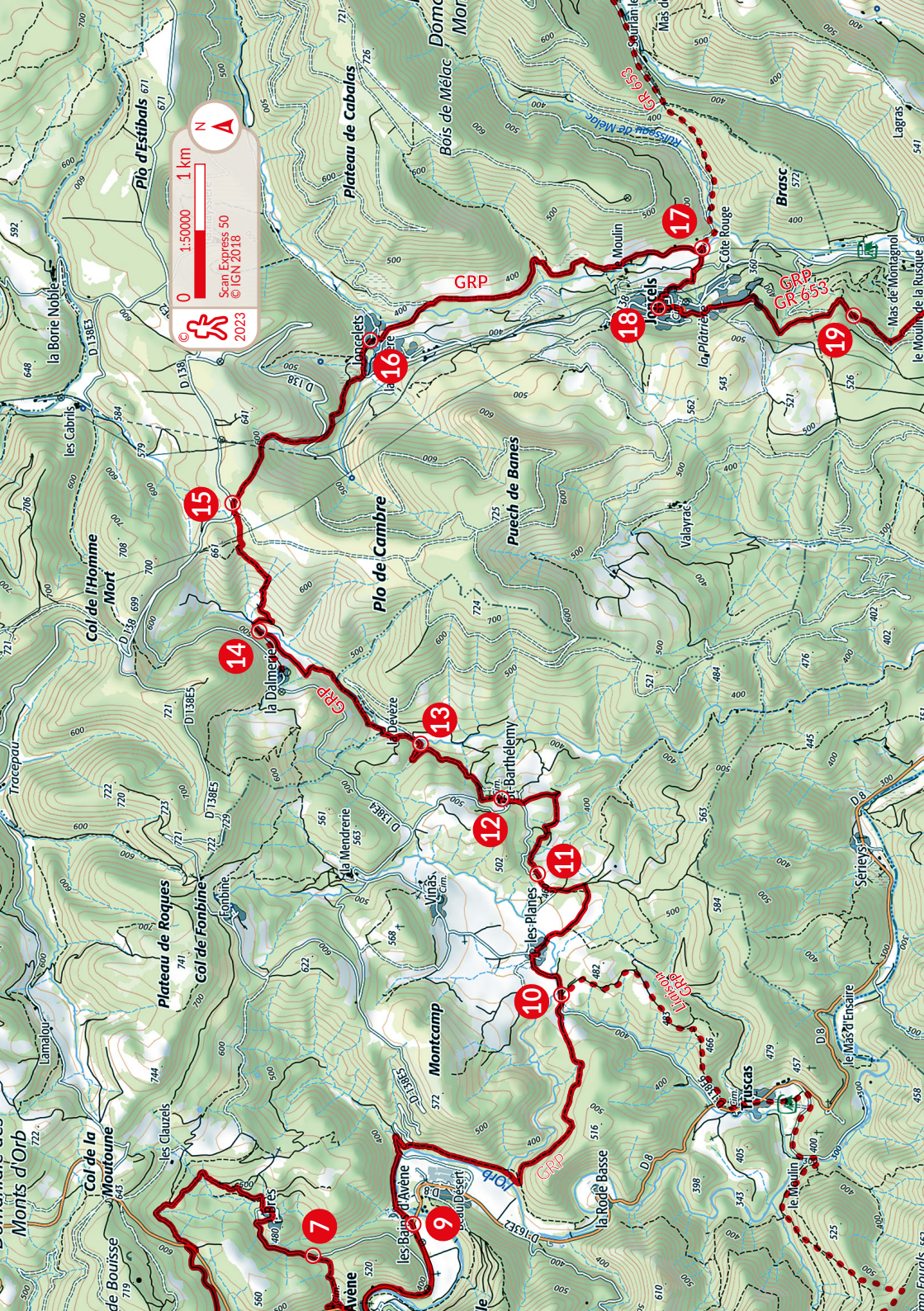
4,9 km | 1h15 |

À Avène : | Avène : église Saint-Martin (XIX^e siècle), pont sur l'Orb (XIII^e siècle).

8 À gauche, suivre le quai des Tanneries, passer devant l'Office de Tourisme. Traverser le village. À la sortie, emprunter à gauche une voie piétonne en contrehaut de la route et rejoindre l'entrée de l'établissement thermal | Les Bains d'Avène : l'utilisation de l'eau thermale d'Avène, apaisante, anti-irritante et adoucissante, remonte au XVIII^e siècle | , aux Bains d'Avène.

9 Laisser la route à droite et poursuivre devant l'établissement thermal, entre deux rangs de platanes. Se diriger à droite au-dessus de l'Orb et atteindre une petite route. Monter à gauche. Dans le deuxième lacet, quitter la route pour s'engager à droite dans un sentier qui longe l'Orb dans le sous-bois. Plus loin, franchir un ruisseau et grimper jusqu'à une bifurcation. Virer à gauche et s'élever dans la châtaigneraie. Atteindre le plateau et ses prairies, puis déboucher sur la D 138E6. Marcher quelques mètres à gauche.

→ Jonction avec une liaison du GR® de Pays Haut Languedoc et Vignobles, par Truscas.



0 1:50000 1 km

Scan Express 50
© IGN 2018
2023

N

7

9

10

11

12

13

14

15

16

18

17

19

Col de la Bouisse

Plateau de Roques

Col de l'Homme Mort

Plo de Cambre

Montcamp

Barthelemy

les Planges

Truscas

GRP

GRP GR-653

Plo d'Estibals

Plateau de Cabalès

Bois de Mélac

GR-653

Jacels

Brasc

Monts d'Orb

la Borie Noble

les Cabanis

la Dalmeze

la Mendrette

les Clauzels

les Bains d'Avène

la Rodé Basse

le Moulin

la Gare

la Platrière

la Davèze

Vinàs

les Clauzels

les Bains d'Avène

la Rodé Basse

le Moulin

le Moulin de la Rusque

la Borie Noble

les Cabanis

la Dalmeze

la Mendrette

les Clauzels

les Bains d'Avène

la Rodé Basse

le Moulin

le Moulin de la Rusque

la Gare

la Platrière

la Davèze

Vinàs

les Clauzels

les Bains d'Avène

la Rodé Basse

le Moulin

le Moulin de la Rusque

Jacels

Brasc

la Borie Noble

les Cabanis

la Dalmeze

la Mendrette

les Clauzels

les Bains d'Avène

le Moulin de la Rusque

la Gare

la Platrière

la Davèze

Vinàs

les Clauzels

les Bains d'Avène

la Rodé Basse

le Moulin

le Moulin de la Rusque

Jacels

Brasc

la Borie Noble

les Cabanis

la Dalmeze

la Mendrette

les Clauzels

les Bains d'Avène

le Moulin de la Rusque

la Gare

la Platrière

la Davèze

Vinàs

les Clauzels

les Bains d'Avène

la Rodé Basse

le Moulin

le Moulin de la Rusque

Jacels

Brasc

la Borie Noble

les Cabanis

la Dalmeze

la Mendrette

les Clauzels

les Bains d'Avène

le Moulin de la Rusque

la Gare

la Platrière

la Davèze

Vinàs

les Clauzels

les Bains d'Avène

la Rodé Basse

le Moulin

le Moulin de la Rusque

Jacels

Brasc

la Borie Noble

les Cabanis

la Dalmeze

la Mendrette

les Clauzels

les Bains d'Avène

le Moulin de la Rusque

la Gare

la Platrière

la Davèze

Vinàs

les Clauzels

les Bains d'Avène

la Rodé Basse

le Moulin

le Moulin de la Rusque

Jacels

Brasc

la Borie Noble

les Cabanis

la Dalmeze

la Mendrette

les Clauzels

les Bains d'Avène

le Moulin de la Rusque

la Gare

la Platrière

la Davèze

Vinàs

les Clauzels

les Bains d'Avène

la Rodé Basse

le Moulin

le Moulin de la Rusque

Jacels

Brasc

la Borie Noble

les Cabanis

la Dalmeze

la Mendrette

les Clauzels

les Bains d'Avène

le Moulin de la Rusque

la Gare

la Platrière

la Davèze

Vinàs

les Clauzels

les Bains d'Avène

la Rodé Basse

le Moulin

le Moulin de la Rusque

Jacels

Brasc

la Borie Noble

les Cabanis

la Dalmeze

la Mendrette

les Clauzels

les Bains d'Avène

le Moulin de la Rusque

la Gare

la Platrière

la Davèze

Vinàs

les Clauzels

les Bains d'Avène

la Rodé Basse

le Moulin

le Moulin de la Rusque

Jacels

Brasc

la Borie Noble

les Cabanis

la Dalmeze

la Mendrette

les Clauzels

les Bains d'Avène

le Moulin de la Rusque

la Gare

la Platrière

la Davèze

Vinàs

les Clauzels

les Bains d'Avène

la Rodé Basse

le Moulin

le Moulin de la Rusque

Jacels

Brasc

la Borie Noble

les Cabanis

la Dalmeze

la Mendrette

les Clauzels

les Bains d'Avène

le Moulin de la Rusque

la Gare

la Platrière

la Davèze

Vinàs

les Clauzels

les Bains d'Avène

la Rodé Basse

le Moulin

le Moulin de la Rusque

Jacels

Brasc

la Borie Noble

les Cabanis

la Dalmeze

la Mendrette

les Clauzels

les Bains d'Avène

le Moulin de la Rusque

la Gare

la Platrière

la Davèze

Vinàs

les Clauzels

les Bains d'Avène

la Rodé Basse

le Moulin

le Moulin de la Rusque

Jacels

Brasc

la Borie Noble

les Cabanis

la Dalmeze

la Mendrette

les Clauzels

les Bains d'Avène

le Moulin de la Rusque

la Gare

la Platrière

la Davèze

Vinàs

les Clauzels

les Bains d'Avène

la Rodé Basse

le Moulin

le Moulin de la Rusque

Jacels

Brasc

la Borie Noble

les Cabanis

la Dalmeze

la Mendrette

les Clauzels

les Bains d'Avène

le Moulin de la Rusque

la Gare

la Platrière

la Davèze

Vinàs

les Clauzels

les Bains d'Avène

la Rodé Basse

le Moulin

le Moulin de la Rusque

DE LA D 138E6 À SAINT-BARTHÉLEMY ----- 2,9 km | 45 min | 

Par liaison GR® de Pays → Pour Truscas : 2 km | 30 min |  |  | 
Emprunter à droite un chemin.


10 Continuer par la route jusqu'aux Planes. Après le four banal, tourner à droite puis à gauche sous un passage voûté. À la sortie du village, monter par un sentier entre des murets. En haut, tourner à gauche. Ignorer à droite un chemin descendant et rejoindre une large piste. Virer à gauche et retrouver la route. Aller à droite sur environ 200 m.

11 Descendre à droite par un sentier qui chemine sur des terres rouges, dans les pins et les chênes. Longer des prés et rejoindre une piste. Monter à gauche jusqu'à la route. Tourner à droite et entrer dans Saint-Barthélemy. Monter dans le village.



DE SAINT-BARTHÉLEMY À JONCELS ----- 9,7 km | 2h25 | 

À Saint-Barthélemy : 

12 Aller à droite vers l'église. Descendre par un sentier herbeux dans les bois. Rejoindre une piste en franchissant un talus. Rester sur la piste principale face au Plo de Cambre. Plus loin, passer un virage en épingle à cheveux et atteindre l'amorce du virage suivant.

13 S'engager à gauche dans un sentier. Il longe une canalisation près du ruisseau de l'Arnoye, puis grimpe à gauche. Marcher en sous-bois |  **Prudence : sente étroite** | pour rejoindre une piste herbeuse, au niveau d'une prairie. Monter à gauche et continuer sur environ 750 m.

→ Possibilité de gagner la Dalmerie à gauche, à 500 m |  *Curiosité : monastère orthodoxe Saint-Nicolas*

14 Aller à droite et passer un gué. En face traverser une prairie, poursuivre à droite sur la piste. Ignorer le chemin descendant. Avant un pré, grimper à droite dans les buis et les genêts |  **Prudence : montée raide, bien suivre le balisage** | Plus haut, pénétrer dans le sous-bois. Déboucher sous un col, face à une prairie. Aller à droite, monter le talus |  **Prudence : franchissement de clôture** | et rejoindre une large piste. Descendre en face jusqu'à la D 138 ; l'emprunter tout droit sur environ 100 m.

15 Monter à droite par un sentier, à travers les arbres puis les buis. Plus loin, descendre par un sentier raide et caillouteux. Traverser la D 138, passer sous une ligne électrique et, plus bas, rejoindre une piste. Se diriger à gauche, passer un gué et remonter jusqu'à Joncelets.

→ À gauche, point d'eau au lavoir.

16 Au calvaire, descendre à droite sur une piste bétonnée qui débouche sur une route. Aller à droite et tourner de suite à gauche sur la piste, avant le pont. Parcourir la piste sur 3 km, passer des cultures de vignes et des vergers et rejoindre une voie bétonnée.

→ Jonction avec le sentier GR®653 Chemin de Saint-Jacques-de-Compostelle, Voie d'Arles, balisé blanc-rouge.

17 Tourner à droite, franchir le pont. Environ 200 m plus loin, quitter la piste dans le virage et monter en face par un sentier caladé qui mène aux premières maisons de Joncels. Franchir le passage à niveau, entrer dans le village par la droite. Prendre la rue de l'Aiguillerie (fontaine, eau potable), rejoindre la Grand-Rue (route de Lunas).

DE JONCELS À LUNAS ----- 4,5 km | 1h15 | 

À Joncels :  |  |  |  | 

 *Joncels : Ancienne abbaye bénédictine Saint-Pierre-aux-Liens fondée au VII^e siècle.*

18 Partir à droite et monter de suite à gauche. Avant le calvaire, s'engager à gauche dans une ruelle, rejoindre le cloître et poursuivre en face. Dans l'épingle, une piste à gauche descend à travers une forêt de chênes et de châtaigniers. Ignorer une piste à gauche, passer un virage

19 Quitter la piste à gauche par un sentier qui pénètre et serpente dans une châtaigneraie. Rejoindre une piste ; la suivre à gauche jusqu'à une bifurcation, au col de Mountels (habitation).



18

17

19

20

21

22

23

24

25

26

27

© 2023

 0 1:50000 1 km
 Scan Express 50
 © IGN 2018



Brasc 572

FORÊT DOMANIALE DES MONTS D'ORB

Mont Fournut 439

le Causse 493

le Pich 592

les Pichs 603

Jourels

la Plâtrière

Mas de Montagnol

Lunas

le Moulin de Passero

le Pichon

le Moulin

Caunas

la Cave

Caylus 410

Moulin

Côte Rouge

le Moulin de la Rusque 530

le Bous

le Moulin de Passero

le Pichon

le Moulin

le Py Mas Colombier

la Cave

Mas de la Ciffre 439

Sourlan le Bas

Mas de Cayso

Lagras

le Bous

le Moulin de Passero

le Pichon

le Moulin

le Py Mas Colombier

la Cave

Mas de la Ciffre 439

Mas de Cayso

Bernagues

Lagras

le Bous

le Moulin de Passero

le Pichon

le Moulin

le Py Mas Colombier

la Cave

Mas de la Ciffre 439

Mas de Cayso

Bernagues

Lagras

le Bous

le Moulin de Passero

le Pichon

le Moulin

le Py Mas Colombier

la Cave

Mas de la Ciffre 439

Croix de la Duran

Bernagues

Lagras

le Bous

le Moulin de Passero

le Pichon

le Moulin

le Py Mas Colombier

la Cave

Mas de la Ciffre 439

20 S'avancer sur la droite et, au carrefour suivant, continuer en face par une piste sur environ 100 m. Descendre à droite par un vieux sentier caladé jusqu'à une petite route. À gauche, passer sous la voie ferrée, puis se diriger à gauche sur la D 35 sur environ 100 m vers le centre de Lunas.

→ Séparation d'avec le GR® de Pays Haut Languedoc et Vignobles, boucle Tour au départ de Lunas.


À droite, traverser le pont sur le Gravezon.


→ Séparation d'avec le sentier GR®653 Chemin de Saint-Jacques-de-Compostelle, Voie d'Arles.

DE LUNAS À DIO


9,2 km | 2h30 | 


À Lunas : 



 Lunas : église romane Saint-Pancrace (XII^e siècle), chapelle préromane Saint-Georges (IX^e et X^e siècle), château (XVII^e siècle). La ville, habitée dès le Néolithique, est située au confluent de trois vallées et possède huit ponts dont le magnifique Pont Vieux restauré en 1995. Dans l'église, on peut voir un fragment de frise lombarde, un retable à colonnes torsées du XVII^e siècle et un tableau représentant le martyr du saint.

21 Devant l'église et l'Office de tourisme, se diriger à gauche rue du Pont Dourdou. Passer le pont. Monter Chemin de Saint-Georges par la route, jusqu'au sentier menant à la chapelle éponyme. Continuer sur la piste à droite, passer un premier virage en épingle à cheveux |  Point de vue sur Lunas et la statue de la Vierge surplombant le village | puis un second. Atteindre un départ de sentier sur la droite.

22 S'engager dans le sentier qui monte en lacets dans la forêt de pins. Passer sous des lignes de distribution électrique. Plus haut, emprunter un chemin à droite sur environ 200 m et rejoindre une piste. La suivre à gauche sur environ 200 m, puis monter à droite par un sentier, le long d'un talweg. Atteindre un carrefour de pistes forestières.

23 Suivre la piste de droite, qui passe en bordure du plateau |  Point de vue sur la vallée de l'Orb

Au carrefour suivant, continuer tout droit et traverser la forêt domaniale. Laisser à gauche le parc éolien et atteindre l'extrémité sud du plateau de Dio et le point de vue du Montjoux |  Panorama sur les Monts d'Orb, le massif du Caroux et les Avant-Monts.


24 À gauche, descendre dans la prairie |  Point de vue sur le château de Dio. Longer les éperons rocheux |  **Prudence** | puis serpenter sur le sentier en sous-bois. Passer une dépression et poursuivre. Plus loin, rejoindre une piste au niveau d'une croix. Descendre sur la piste jusqu'à une intersection. À droite, poursuivre la descente en lacets et atteindre les premières maisons du village.


→ Jonction avec le sentier GR® 7, puis avec le GR® de Pays Haut Languedoc et Vignobles, boucle Tour au départ de Lunas.



DE DIO AU COL DU MONTAHUT

4 km | 1h | 

À Dio :  Dio : château du xii^e siècle rénové au XVII^e siècle, moulins (XVII^e siècle) sur le Vernoubrel, église Saint-Étienne (XI^e siècle).

25 Monter en face la voie dite Chemin de l'Église. Environ 150 m plus loin, poursuivre tout droit sur le sentier le long du mur d'enceinte de l'église. Atteindre un chemin |  Calvaire | Descendre à droite jusqu'à la route. Se diriger à gauche et parcourir environ 200 m.

26 Quitter la route pour un sentier à droite. Descendre dans le bois de chênes puis, à gauche poursuivre la descente sur des dalles rocheuses |  **glissantes par temps de pluie** | À la route, aller à droite (sous la réserve d'eau) et à gauche à l'intersection suivante. Passer une exploitation agricole, franchir un ruisseau et poursuivre le chemin dans la ruffe roive. Passer un portillon métallique (enclos à

vaches) et s'orienter à gauche, le long d'un champs. Monter à gauche un sentier étroit et sinueux. Plus haut, repasser un portillon. Devant les jardins, remonter à gauche |  Lavoir restauré | et rejoindre la route. À droite, entrer dans Valquières |  Maisons médiévales, église romane Saint-André (XII^e-XIV^e siècles) et son toit en lauzes | Traverser le village par la rue des Courants d'Air. À la sortie, monter à gauche en direction de Vernazoubres et atteindre le col du Montahut (465 m) au niveau d'un embranchement.

→ Séparation d'avec le GR® 7 et d'avec le GR® de Pays Haut Languedoc et Vignobles, boucle Tour au départ de Lunas.



GRP 32

Octon 31

30

Commune de Méribon

29

28

Montbringués

27

Commune de Dio-et-Valquières

26

Commune de Dio-et-Valquières

25

0 1:50000 1 km

Scan Express 50
© IGN 2018
2023

North arrow pointing up

Cayroux
la Fourville
Mas Gaudou
le Révergnès

la Fourville
Mas Gaudou
le Révergnès

le Révergnès
Ruisseau de Leveste
les Moulins

le Révergnès
Ruisseau de Leveste
les Moulins

le Révergnès
Ruisseau de Leveste
les Moulins

le Révergnès
Ruisseau de Leveste
les Moulins

le Révergnès
Ruisseau de Leveste
les Moulins

le Révergnès
Ruisseau de Leveste
les Moulins

la Mouline
Malavielle
les Poujoulasses

la Mouline
Malavielle
les Poujoulasses

la Mouline
Malavielle
les Poujoulasses

la Mouline
Malavielle
les Poujoulasses


la Mouline
Malavielle
les Poujoulasses

la Mouline
Malavielle
les Poujoulasses

la Mouline
Malavielle
les Poujoulasses

la Mouline
Malavielle
les Poujoulasses

DU COL DU MONTAHUT À BRENAS ----- 3,5 km | 50 min |

27 Continuer en face jusqu'au village de Vernazoubres. Monter tout droit rue Roque Colombe. Traverser le village, descendre à droite rue des Maurelles. Franchir un gué et prendre à droite le chemin des Lignièrès, sur environ 100 m. Monter à gauche un chemin herbeux et ombragé, jusqu'au Montbringues. Contourner un champ |  *Point de vue* | par la gauche et continuer en face par l'ancien chemin de Vernazoubres, sous la forêt de chênes.




→ Accès à gauche à une table d'orientation |  *Point de vue*



28 Continuer et déboucher sur une voie bétonnée qui descend dans Brenas. Tourner à gauche, passer devant la mairie.

→ Accès à l'ancienne église |  *Point de vue, aire de pique-nique*

DE BRENAS À OCTON ----- 7,3 km | 1h50 |

 *Brenas : église de l'Assomption-de-Notre-Dame.*


29 Descendre à droite la rue Blanche, puis poursuivre à gauche dans la rue des Croix. Au calvaire, couper la route et descendre par un sentier bien marqué entre les champs. À une croix de chemin, se diriger à gauche jusqu'aux habitations du Mas Bas. Aller à gauche puis de suite à droite en direction du mas de Pradels, par la petite route. Monter jusqu'à une intersection, poursuivre à gauche la voie sans issue. Descendre le chemin cimenté |  *Point de vue à droite sur les ruines du château de Malavielle et le canyon de ruffes rouges* | Traverser le mas de Pradels, descendre la piste herbeuse |  *Point de vue au loin sur le pic de Vissou, le mont Mars, la crête de Lousse et la vallée du Salagou* | Plus bas, le chemin raviné descend en lacets dans les strates de ruffes. Poursuivre la descente par une piste forestière plus large, passer une chapelle |  *Chapelle Saint-Fulcran* | et, environ 200 m plus bas, atteindre un embranchement.

30 S'engager à gauche dans un sentier et franchir le ruisseau du Lignous. Monter vers une maison d'habitation (propriété privée). Arriver dans la vallée |  *Vue sur le lac du Salagou* | Continuer à droite par la piste en direction du lac entre des parcelles d'oliviers et des enclos à chevaux. Traverser la route départementale |  **Prudence !** | , poursuivre en face le long du terrain de cyclo-cross. À l'intersection suivante, prendre à gauche en direction d'Octon. Passer des radiers et marcher sur la route entre les parcelles de vignes. Dans le virage à droite, continuer tout droit chemin du Gravas. À la route, prendre à gauche, traverser le pont. 150m plus loin, monter à droite vers le centre du village par la rue de la Vialle.

D'OCTON AU LAC DU SALAGOU ----- 2,4 km | 35 min |

À Octon :     

 *Octon : église Saint-Étienne, fontaine.*

31 Au centre du bourg, face à la place du Griffé, descendre à droite sur la D 148E6 en direction de Clermont l'Hérault. Au bout de l'avenue de la Molière, prendre à droite sur 100 m et continuer en face avenue du Mas de Carles, puis avenue du Mas de Clergues. Rester sur la voie principale, puis suivre à droite le chemin du Moulinas et sortir du village. Passer en contrehaut de la déchetterie. Plus loin, longer le camping les Arcades et rejoindre le lac du Salagou |  *Vue sur la montagne de la Sure et sur le neck de la Roque, un piton rocheux surmonté d'une croix.*

32 → Jonction avec la boucle
Tour du lac du Salagou du GR® de Pays.



Octon © Laura Maurel / OTC

PATRIMOINE

En Grand Orb, le patrimoine historique, culturel et architectural est partout !

Au cœur des villes et villages, au détour des chemins, ce territoire regorge de sites et monuments remarquables : châteaux, abbayes, villages médiévaux, églises, musées... qui plongent les visiteurs dans des décors fabuleux.

L'abbaye de Joncels, une abbaye bénédictine

L'ancienne abbaye Saint-Pierre-aux-Liens présente un imposant clocher roman fortifié, ainsi qu'un cloître récemment restauré, tous deux du XII^e siècle.

À voir à l'intérieur, un important mobilier liturgique : autel romain en marbre, statues, chasubles... Joncels est une étape de la mythique voie d'Arles de Saint-Jacques-de-Compostelle.

Le château de Lunas

Le bourg est dominé par le clocher du « Redondel », emplacement d'un château au IX^e siècle, propriété successive des vicomtes de Béziers, des seigneurs de faugères puis des barons de Narbonne-Caylus.

Ces derniers, optant pour la religion réformée, participent activement aux guerres de religion. En 1629, obéissant aux conditions de la Paix d'Alès, le seigneur détruit les fortifications. Des catholiques en profitent pour ruiner l'ensemble de la citadelle. Un château est reconstruit près du Gravezon vers 1640.



Le château de Dio © Olivier Octobre



Le château de Dio, une véritable forteresse de légende

Érigé au pied de l'Escandorgue et surplombant les collines de ruffes rouges, le château date du xie siècle et a été bâti sur les bases d'une construction de l'époque wisigothique. Ces vestiges ont été laissés par un petit fils de Clovis. À l'époque féodale et jusqu'à la fin du XVII^e siècle, le château était habité par les seigneurs de Dio dont le notable cardinal Fleury. Le château est aujourd'hui une propriété privée et est classé aux Monuments Historiques.

Le castellas de Malavielle, sentinelle de la haute-vallée du Salagou

Les ruines de l'ancien château de Malavielle (Mérifons) dominent la haute vallée du Salagou et trônent fièrement sur un piton volcanique abrupt au milieu des millefeuilles de ruffe rouge. Un décor surprenant qui évoque un passé mystérieux encore mal connu de nos jours. L'histoire de ce lieu remonte probablement au vie siècle avant notre ère. Au XIII^e siècle, Malavielle est une coseigneurie détenue par les familles de Faugères et de Clermont. Au XVII^e siècle, le castellas est en ruines et inhabité.

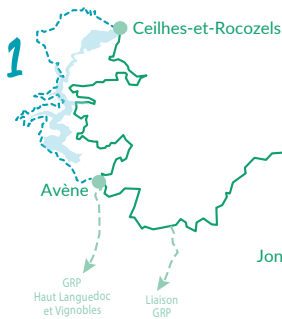
ENVIRONNEMENT

Le col de la Merquière, la source du Salagou

Le col de la Merquière, à 369 mètres d'altitude, se situe en limite de commune entre Brenas, Dio et Valquières et Carlencas.

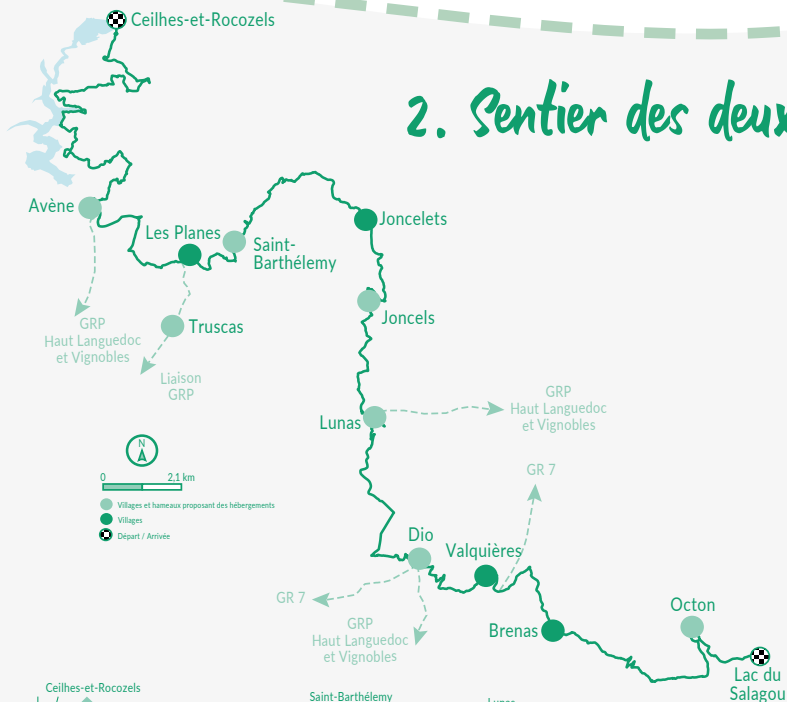
Plusieurs sources apparaissent au col de la Merquière dont celle qui alimente le lac du Salagou. Le ruisseau serpente ensuite entre le basalte et les landes, dont les genêts donnent un jaune éclatant au printemps.

Un passage entre les terres rouges des ruffes jusqu'au pied du château de Mérifons et le Salagou quitte Brénas en traversant la commune d'Octon.



COMPOSANTES *Cliquez les liens pour en savoir plus :*

1. Tour du lac Avène-Monts d'Orb
2. Sentier des deux lacs
3. Tour du lac du Salagou



2. Sentier des deux lacs

